

**Agenzia del Territorio
CATASTO FABBRICATI
Ufficio Provinciale di
Novara**

Dichiarazione protocollo n. NO0157605 del 12/10/2004

Planimetria di u.i.u. in Comune di Novara

Via Pier Lombardo

civ. 4

Identificativi Catastali:

Sezione:
Foglio: 139
Particella: 1079
Subalterno: 2

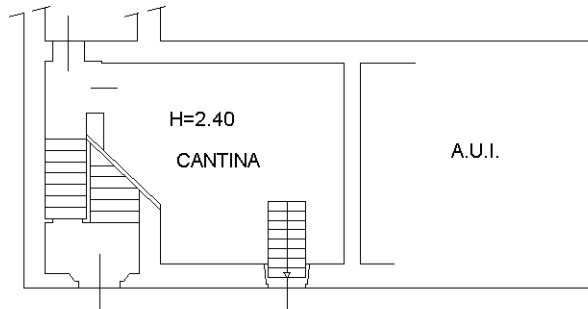
Compilata da:
Bertolo Stefano
Iscritto all'albo:
Geometri

Prov. Novara

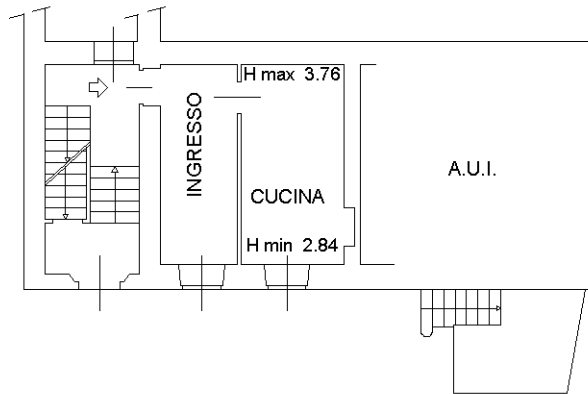
N. 2122

Scheda n. 1

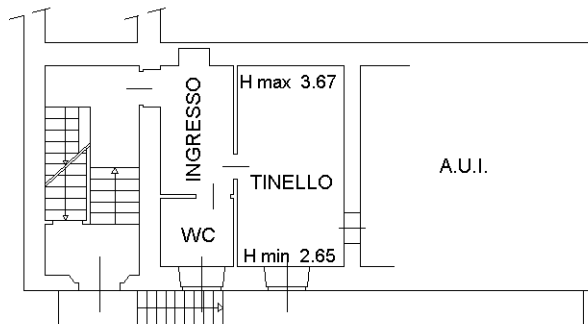
Scala 1:200



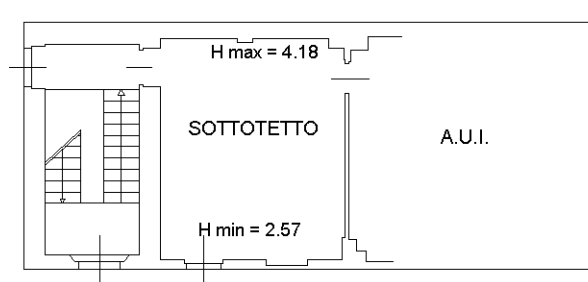
PIANO SEMINTERRATO



PIANO RIALZATO



PIANO PRIMO



PIANO SOTTOTETTO



Ultima planimetria in atti